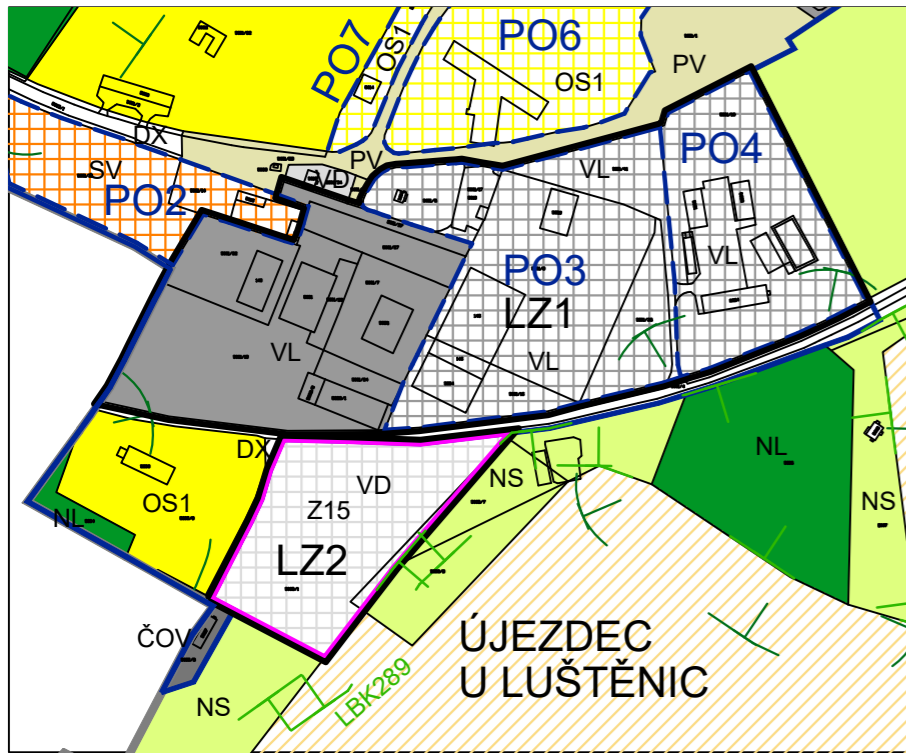
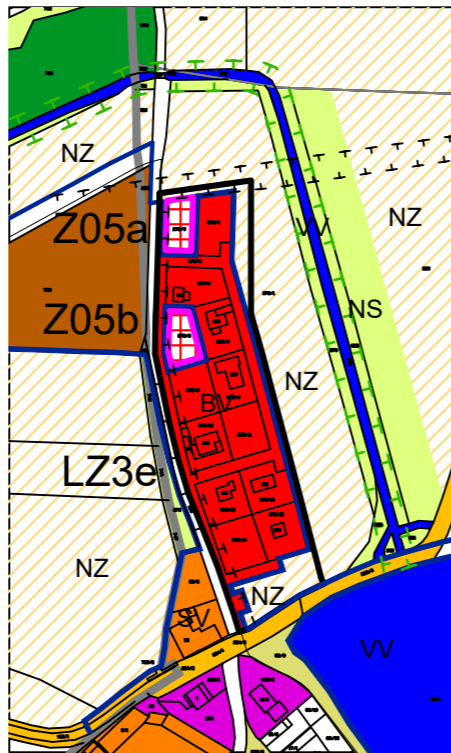


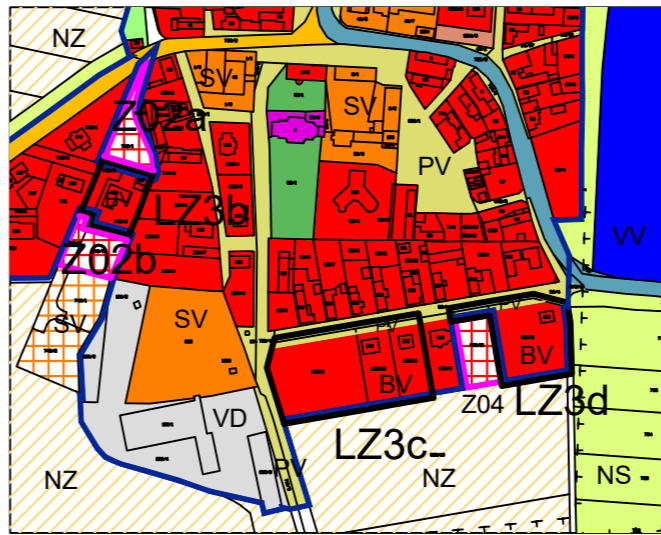
VÝŘEZ A - ÚJEZDEC U LUŠTĚNIC



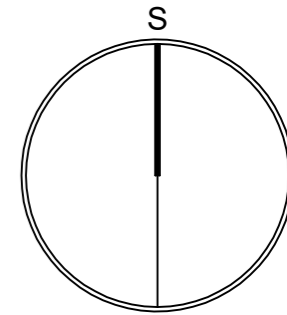
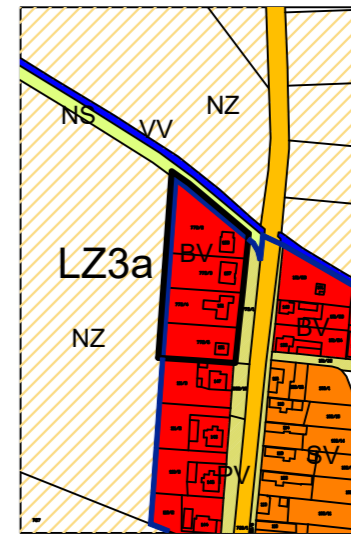
VÝŘEZ B - SMILOVICE



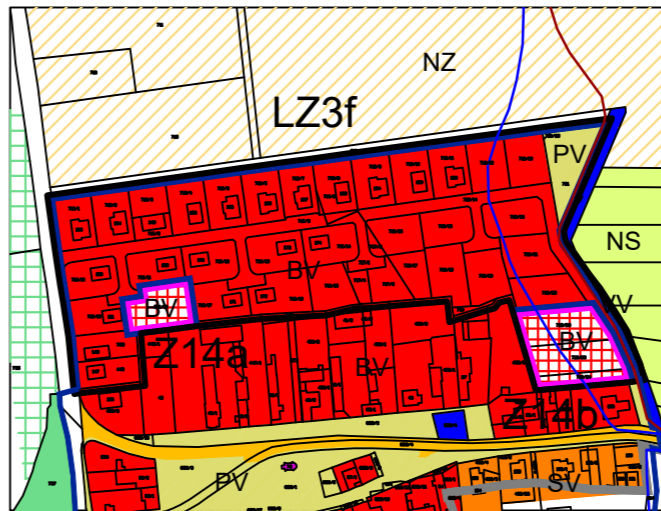
VÝŘEZ C - REJŠICE



VÝŘEZ D - REJŠICE



VÝŘEZ E - ÚJEZDEC U LUŠTĚNIC

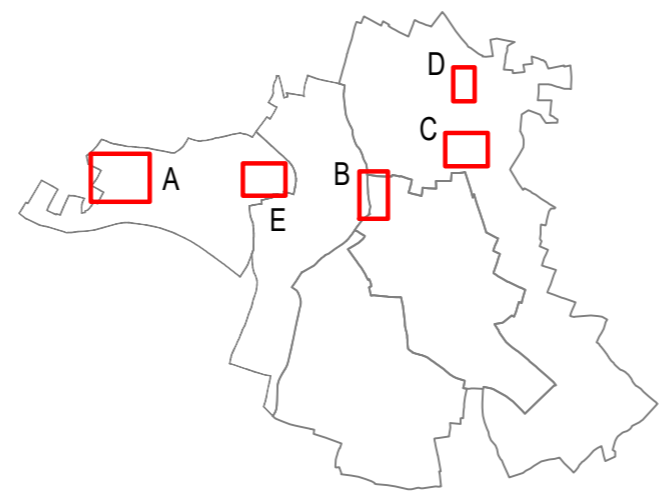


LIMITY VYUŽITÍ ÚZEMÍ	
	OCHRANNÉ PÁSMA EL. VEDENÍ
	HRANICE 50m OD KRAJE LESA
	Q100 VLKAVY
	AKTIVNÍ ZÓNA VLKAVY
TECHNICKÁ INFRASTRUKTURA	
	NADZEMNÍ EL. VEDENÍ 22KV

LEGENDA		
		HRANICE KATASTRÁLNÍHO ÚZEMÍ
	LZx	ŘEŠENÉ ÚZEMÍ ZMĚNY Č. 2
		ZASTAVĚNÉ ÚZEMÍ OBCE k datu 29.4.2023
	Px	PLOCHY PŘESTAVBY
	Zx	ZASTAVITELNÉ PLOCHY

PLOCHY S ROZDÍLNÝM ZPŮSOBEM VYUŽITÍ			
STABILIZOVANÉ PLOCHY		PLOCHY ZMĚN	
	BV	PLOCHY BYDLENÍ	venkovské
	SV	PLOCHY SMÍŠENÉ OBYTNÉ	venkovské
	OS1	OBČANSKÉ VYBAVENÍ	volnočasové a sport. aktivity
		TECHNICKÁ INFRASTRUKTURA	inženýrské sítě
	VD	PLOCHY VÝROBY A SKLADOVÁNÍ	drobná a řemeslná výroba
	VL	PLOCHY VÝROBY A SKLADOVÁNÍ	lehká výroba a skladování
		PLOCHY VÝROBY A SKLADOVÁNÍ	lesní výroba (bažantnice)
		VEŘEJNÁ PROSTRANSTVÍ	
		VEŘEJNÁ PROSTRANSTVÍ – VEŘEJNÁ ZELEŇ	
		PLOCHY ZELENĚ – ZELEŇ SOUKROMÁ A VYHRAZENÁ	
	ZO	PLOCHY ZELENĚ OCHRANNÉ A IZOLAČNÍ	
		PLOCHY ZEMĚDĚLSKÉ	
		PLOCHY LESNÍ	
		PLOCHY SMÍŠENÉ NEZASTAVITELNÉHO ÚZEMÍ	
		PLOCHY VODNÍ A VODOHOSPODÁŘSKÉ	
		SILNICE II. třídy	
		SILNICE III. třídy	
		MÍSTNÍ KOMUNIKACE	
ÚZEMNÍ SYSTÉM EKOLOGICKÉ STABILITY			
		HRANICE LOKÁLNÍHO BIODORIDORU	

ZÁZNAM O ÚČINNOSTI	
A) SPRÁVNÍ ORGÁN, KTERÝ ZMĚNU Č.2 VYDAL	ZASTUPITELSTVO OBCE SMILOVICE
B) DATUM NABYTÍ ÚČINNOSTI	
C) POŘIZOVATEL, ÚŘEDNÍ OSOBA POŘIZOVATELE	
OBEC SMILOVICE Ing. Renata Perglerová Denisova 827, 250 82 Úvaly	



AKCE		
ODŮVODNĚNÍ ZMĚNY č.2 ÚP SMILOVICE		
OBJEDNATEL OBEC SMILOVICE	POŘIZOVATEL OBEC SMILOVICE	
PROJEKTANT Ing. arch. ZDENĚK GOTTFRIED aut. architekt ČKA 02424	AUTORIZAČNÍ RAZÍTKO	ČÍSLO PARÉ
ZHOTOVITEL Ing. arch. ZDENĚK GOTTFRIED IČ 41874439 ŠMERALOVA 16 170 00 PRAHA 7 TELEFON: 604 236 808 WWW.ZDENEKGOTTFRIED.CZ		
STUPEŇ	DATUM 2.5.2023	
VÝKRES KOORDINAČNÍ VÝKRES		
ČÍSLO VÝKRESU II/1	MĚŘITKO 1:5000	